

1.2 Емкость для питьевой воды объемом 1000 м3 № 1 НФС



МИНИСТЕРСТВО ЭКОНОМИЧЕСКОГО РАЗВИТИЯ РОССИЙСКОЙ ФЕДЕРАЦИИ
ФЕДЕРАЛЬНАЯ СЛУЖБА ГОСУДАРСТВЕННОЙ РЕГИСТРАЦИИ,
КАДАСТРА И КАРТОГРАФИИ
(РОСРЕЕСТР)

Управление Федеральной службы государственной регистрации,
кадастра и картографии по Самарской области
(Управление Росреестра по Самарской области)

СВИДЕТЕЛЬСТВО О ГОСУДАРСТВЕННОЙ РЕГИСТРАЦИИ ПИВА

номерное, лотное свидетельство: 14.12.2004

Дата выдачи:

04.04.2016

Документ-основание: Лицензионное административное свидетельство Самарского района Самарской области №178 от 05.12.1994г.

Субъект (субъекты) права: Муниципальное образование Самарский район Самарской области

Вид права: Собственность


Катастрофный(бухгалтерский) номер: 63:31:0702021:182

Объект права: Земельный участок для питьевой воды
Площадь (ЕОД кв). Назначение: Строительство водозабора. Почва: 0 квм Инвентарный номер: 0000250. Индекс: 01 - адрес (адресно-кадастровый) области: Российская Федерация, Самарская область, муниципальный район Самарский, сельское поселение Самарск, с. Самарск, ул. Лагурина, д. 28, стр. 2.

Классификация ограничения (обременения) права: не зарегистрировано

О том, в Едином государственном реестре прав на недвижимое имущество и сделок с ним "16" декабря 2004 года была сделана запись регистрации № 63:03/21:25/2004-232

Государственный регистрационный номер:



Поручитель: Е. А.

код административной территории: № 63:01/21:25/2004-232

AA 447275

1.3. Емкость для пищевой воды объем 1000 м3 № 2 ПФС



МИНИСТЕРСТВО ЭКОНОМИЧЕСКОГО РАЗВИТИЯ РОССИЙСКОЙ ФЕДЕРАЦИИ
ФЕДЕРАЛЬНАЯ СЛУЖБА ГОСУДАРСТВЕННОЙ РЕГИСТРАЦИИ,
КАДАСТРА И КАРТОГРАФИИ
(РОСРЕЕСТР)

Управление Федеральной службы государственной регистрации,
кадастра и картографии по Самарской области
(Управление Росреестра по Самарской области)

СВИДЕТЕЛЬСТВО О ГОСУДАРСТВЕННОЙ РЕГИСТРАЦИИ ПРАВА

подпорядок, номер свидетельства: 14.12.2004

04.01.2016

Дата выдачи: _____
Документы-основания: • Постановление администрации Сергиевского района Самарской области №478 от 05.12.1994г.

Субъект (объект) права: Муниципальное образование Сергиевский район Самарской области

Тип права: Собственность

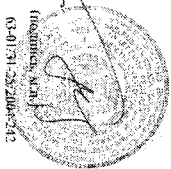
Квартальный(квартальный) номер: 03/31-07/02/11/92

Объект права: Емкость для питьевой воды Объем 1000 м3, назначение: нежилое, сооружение: водонапорная вышка (капительное) объекта: Песочная дача, Самарская область, муниципальный район Сергиевский, сельское поселение Сергиевск, с. Сергиевск, ул. Гвардии, д. 24, стр. 3.

Существование ограничения (обременения) права: не зарегистрировано

О том, в Едином государственном реестре права на недвижимое имущество и сделок с ним "10" декабря 2016 года сделано запись регистрации № 03-01/2016/04-2/22

Государственный регистратор



Поручикова Е. А.

(подпись, М.П.)
03-01/2016-22/04-2/22

050 Иллюстрация, созданная 10/07/2016 10:00:14

AA 447276

1.4. Волоповодная станция



МИНИСТЕРСТВО ЭКОНОМИЧЕСКОГО РАЗВИТИЯ РОССИЙСКОЙ ФЕДЕРАЦИИ
ФЕДЕРАЛЬНАЯ СЛУЖБА ГОСУДАРСТВЕННОЙ РЕГИСТРАЦИИ,
КАДАСТРА И КАРТОГРАФИИ
(РОСРЕЕСТР)

Управление Федеральной службы государственной регистрации,
кадастра и картографии по Самарской области
(Управление Росреестра по Самарской области)

СВИДЕТЕЛЬСТВО О ГОСУДАРСТВЕННОЙ РЕГИСТРАЦИИ ПРАВА

Дата выдачи:

04.02.2016

Документальное основание: • Решение Самарского областного Совета народных депутатов
Самарской области от 24.05.1992г.

• Выписка из реестра муниципальной собственности от 26.01.2016 №68, выданный органом
Контроль по управлению муниципальным имуществом муниципального района Самарской
Самарской области

(Уникал (объекты) права: Муниципальный район Сергиевский Самарской области

Вид права: Собственность

Катастральный(судебный) номер: 63:31:073003:168

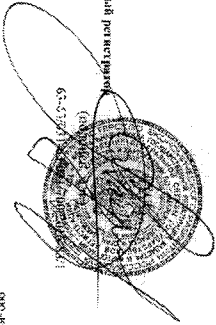
Объект права: Волоповодная станция, площадью: Пятьсот шестьдесят одна квадратная метр, кадастровый номер (включенный в Единый государственный реестр недвижимости) 63:31:073003:168, расположенный по адресу (включенный в Единый государственный реестр недвижимости) Самарская область, муниципальный район Сергиевский, д. Сергиевск

Существование ограничений (обременений) права: не зарегистрировано

О чем в Едином государственном реестре прав на недвижимое имущество и сделок с ним "ЕГРП"
февраля 2016 года сделана запись регистрации № 63:31:073003:168/2016-8/01

Исходящий регистрационный номер:

Начислен С. В.




ООО "Ильинское", ИНН 63:31:073003, ОГРН 1046301020


АА 381020

1. Водоснабжение с.п. Серноводск муниципального района Самарской области

1.1. Насосная станция второго подъема



1.2. Насосно - фильтровальная станция



1.3. Узел управления №1

РОССИЙСКАЯ ФЕДЕРАЦИЯ
СВИДЕТЕЛЬСТВО
О ГОСУДАРСТВЕННОЙ РЕГИСТРАЦИИ ПРАВА
Управление Федеральной службы государственной регистрации, кадастра и картографии по Самарской области

Дата выдачи: 03 апреля 2012 года
Делу учета-основания: Постановление Администрации Самарской области Самарской области от 30.12.1997 №478 "О включении в состав муниципальной собственности областного социально-бюджетного, жилищно-коммунального назначения, технического имущества ИТДУ "Сервисцентр" ОАО "Самрайффлитз"

Выдана на реестра муниципальной собственности муниципального района Самарской Самарской области от 15.03.2012 №518, выданная Комитетом по управлению муниципальной имуществом муниципального района Самарской Самарской области

Субъект (субъекты) права: Муниципальный район Самарской Самарской области

Вид права: Собственность

Объект права: Узел управления, назначение: нежилое, 1 - этажный, общая площадь: 18,8 кв. м, инв.№ 110_112/011, № адрес: область Самарская область, муниципальный район Самарской Самарской области, восточная Гривина п. Серноводск, в 1902а от координат точки ул. Московская, стр. №3

Кадастровый (или условный) номер: 63:31:0090004:01:1002

Существующие ограничения (обременения) права: не зарегистрированы о чем в Едином государственном реестре прав на недвижимое имущество и сделок с ним "03" апреля 2012 года сведения даны регистрацией № 63-63:31/01/02/012-021

Регистратор: Максим М. М. (подпись)

63-АЖ № 238812

1.4. Узел управления №2

РОССИЙСКАЯ ФЕДЕРАЦИЯ
СВИДЕТЕЛЬСТВО
О ГОСУДАРСТВЕННОЙ РЕГИСТРАЦИИ ПРАВА
Управление Федеральной службы государственной регистрации, кадастра и картографии по Самарской области

Дата выдачи: 03 апреля 2012 года
Делу учета-основания: Постановление Администрации Самарской области Самарской области от 30.12.1997 №478 "О включении в состав муниципальной собственности областного социально-бюджетного, жилищно-коммунального назначения, технического имущества ИТДУ "Сервисцентр" ОАО "Самрайффлитз"

Выдана на реестра муниципальной собственности муниципального района Самарской Самарской области от 15.03.2012 №519

Субъект (субъекты) права: Муниципальный район Самарской Самарской области

Вид права: Собственность

Объект права: Узел управления, назначение: нежилое, 1 - этажный (подземный этаж - 1), общей площадью: 65,3 кв. м, инв.№ 110_111, инв. № 110_111, № адрес: область Самарская область, муниципальный район Самарской Самарской области, восточная Гривина п. Серноводск, в 1902а от координат точки ул. Московская, стр. №3

Кадастровый (или условный) номер: 63:31:0090004:01:1002

Существующие ограничения (обременения) права: не зарегистрированы о чем в Едином государственном реестре прав на недвижимое имущество и сделок с ним "03" апреля 2012 года сведения даны регистрацией № 63-63:31/01/02/012-022

Регистратор: Андрей А. А. (подпись)

63-АЖ № 023280

1.5. Емкость, объемом 2000 м3

РОССИЙСКАЯ ФЕДЕРАЦИЯ
СЕРГИЙСКИЙ РАЙОН

ИЗДАНО ПОСРЕДСТВОМ ПЕЧАТИ ОБЛАСТИ НА КРИСТАЛЛОГРАФИЧЕСКОМ МАШИНОСТРОИТЕЛЬНОМ ЗАВОДЕ ИМ. С.П. КОШКИНА

СВИДЕТЕЛЬСТВО
О ГОСУДАРСТВЕННОЙ РЕГИСТРАЦИИ ЦЕЛЫ

Управление Федеральной службы государственной регистрации, кадастра и картографии по Самарской области

Дата выдачи: 03 апреля 2012 года

Достоверность-основание: - Постановление Администрации Сергиевского района Самарской области от 30.12.1997 №478 "О включении в состав муниципальной собственности объектов социально-бытового, жилищно-коммунального назначения, технического имущества НТДУ "Сергиевское" ОАО "Самранторгаз"

- Выписка из паспорта муниципальной собственности муниципального района Сергиевский Самарской области от 18.03.2012 №315, выданная Комитетом по управлению муниципальной собственностью муниципального района Сергиевский Самарской области

Субъект (объекты) права: Муниципальный район Сергиевский Самарской области

Вид права: Собственность

Объект права: Емкость, объемом 2000 куб.м, назначение: водохранилище, объект 2/00/004, лит. № 1/0/1/0, лит. Д, адрес объекта: Самарская область, муниципальный район Сергиевский, местонахождение: граница п. Сергиевск, в 1902м от колонной точки Ул. Московская, стр.№2

Квартальный (или условный) номер: 63-31/08/009-07

Установление права/перехода (обременения) права: не зарегистрировано

О чем в Едином государственном реестре прав на недвижимое имущество и сделок с ним "03" апреля 2012 года сведения занесены регистрацией № 63-63-31/010/2012-026

Регистратор: Мещеряков

63-АЖ № 238735

1.6. Емкость, объемом 1000 м3

РОССИЙСКАЯ ФЕДЕРАЦИЯ
СЕРГИЙСКИЙ РАЙОН

ИЗДАНО ПОСРЕДСТВОМ ПЕЧАТИ ОБЛАСТИ НА КРИСТАЛЛОГРАФИЧЕСКОМ МАШИНОСТРОИТЕЛЬНОМ ЗАВОДЕ ИМ. С.П. КОШКИНА

СВИДЕТЕЛЬСТВО
О ГОСУДАРСТВЕННОЙ РЕГИСТРАЦИИ ЦЕЛЫ

Управление Федеральной службы государственной регистрации, кадастра и картографии по Самарской области

Дата выдачи: 03 апреля 2012 года

Достоверность-основание: - Постановление Администрации Сергиевского района Самарской области от 30.12.1997 №478 "О включении в состав муниципальной собственности объектов социально-бытового, жилищно-коммунального назначения, технического имущества НТДУ "Сергиевское" ОАО "Самранторгаз"

- Выписка из паспорта муниципальной собственности муниципального района Сергиевский Самарской области от 15.03.2012 №316

Субъект (объекты) права: Муниципальный район Сергиевский Самарской области

Вид права: Собственность

Объект права: Емкость, объемом 1000 куб.м, назначение: водохранилище, объект 2/00/004, лит. № 1/0/1/09, лит. Д, адрес объекта: Самарская область, муниципальный район Сергиевский, местонахождение: граница п. Сергиевск, в 1902м от колонной точки Ул. Московская, стр. № 4

Квартальный (или условный) номер: 63-31/08/000-1000

Установление права/перехода (обременения) права: не зарегистрировано

О чем в Едином государственном реестре прав на недвижимое имущество и сделок с ним "03" апреля 2012 года сведения занесены регистрацией № 63-63-31/010/2012-027

Регистратор: Асгулова А

63-АЖ № 238671

1.6 «Сергиевский грушевый водопровод с. Сергиевск Сергиевского района» 1-ый пусковой комплекс 1-ого этапа

СТРОИТЕЛЬСТВА



МИНИСТЕРСТВО ЭКОНОМИЧЕСКОГО РАЗВИТИЯ РОССИЙСКОЙ ФЕДЕРАЦИИ
ФЕДЕРАЛЬНАЯ СЛУЖБА ГОСУДАРСТВЕННОЙ РЕГИСТРАЦИИ,
КАДАСТРА И КАРТОГРАФИИ
(РОСРЕЕСТР)

Управление Федеральной службы государственной регистрации,
кадастра и картографии по Самарской области
(Управление Росреестра по Самарской области)

СВИДЕТЕЛЬСТВО О ГОСУДАРСТВЕННОЙ РЕГИСТРАЦИИ ПРАВА

Дата выдачи:

27.04.2016

Документы-основания: • Договор субаренды земельного участка от 01.02.2012

- Договор субаренды земельного участка от 01.02.2012
- Постановление Администрации муниципального района Сергиевский Самарской области "О предоставлении земельных участков на праве безвозмездного срочного пользования" Управлению заказчика-застройщика, архитектора и проектного института администрации муниципального района Сергиевский для строительства объекта "Сергиевский грушевый водопровод с. Сергиевск Сергиевского района" 1-ый пусковой комплекс 1-ого этапа срочностью от 15.02.2012 №146
- Разрешение на ввод объекта в эксплуатацию от 14.12.2012 №ИД 63/02/13/4-167
- Свидетельство (объекты) права: Муниципальный район Сергиевский Самарской области

Вид права: Собственность

Квартальный(бухгалтерский) номер: 63/31/000/000/4721

Объект права: "Сергиевский грушевый водопровод с.Сергиевск Сергиевского района" 1-ый пусковой комплекс 1-го этапа строительства, наименование: некое, 10/1, сооружение водосточное, площадь застройки 288 кв.м., адрес (местонахождение) объекта: Самарская область, Сергиевский район, в границах земель:поселения Сергиевское, подсобного хозяйства "Кривошарь", ФГУП "Сергиевский, ФГУ "Сергиевский лесхоз.

Сведения об объектах недвижимости, входящих в состав:

- Земельные участки: -Котур 723 - Реконструкция электрочастоты линии НС-2, -Котур 825 - Электрочастоты сети 0,4кВ НС-2, -Котур 925 и 1025 - Трансформаторная подстанция НС-2, -Котур 1125 - Новая станция электро подстанции, -Котур 1225 - Корпусно-подземный пульт НС-2, -Котур 1325 и 1425 - Ремонтная мастерская по адресу по ИЮА3, -Котур 1825 - Электрочастоты сети 0,4кВ НС-1, -Котур 1825 - Электрочастоты сети ВЛ 6,0кВ НС-1, -Котур 2025 и 2125 - Трансформаторная подстанция НС-1, -Котур 2225 - Трансформаторная подстанция с Сергиевск -Левый канал, -Котур 125 и 225 - Наружные сети НПС, -Котур 125425,525,625 и 21254 - Водопровод от НС-1 до НС-2 и от НС-2 до НПС
- Возмездное пользование: -Котур 1525,1625 и 1725 - Возмездное пользование сети водоснабжения и канализации НС-2, -Котур 2425 и 2525 - Техническая объектная документация ИЛД

Существование ограничений (обременения) права: не зарегистрировано

Государственный регистратор




Уткина И. А.

ФГУП "Самарский Росреестр", № свидетельства 63/02/2016-1981/1

О чем в Едином государственном реестре прав на недвижимое имущество и сделок с ним "26" апреля 2016 года сделана запись регистрации № 63-03/031-03/031/400/2016-1981/1

Государственный регистратор



Уткина И. А.

АА 447933

2. Водоснабжение с.п. Сургут муниципального района Сергиевский Самарской области

2.1. Водопроводная линия



МИНИСТЕРСТВО ЭКОНОМИЧЕСКОГО РАЗВИТИЯ РОССИЙСКОЙ ФЕДЕРАЦИИ
ФЕДЕРАЛЬНАЯ СЛУЖБА ГОСУДАРСТВЕННОЙ РЕГИСТРАЦИИ,
КАДАСТРА И КАРТОГРАФИИ
(РОССИЯ)

Управление Федеральной службы государственной регистрации,
кадастра и картографии по Самарской области
(Управление Росреестра по Самарской области)

СВИДЕТЕЛЬСТВО О ГОСУДАРСТВЕННОЙ РЕГИСТРАЦИИ ПРАВА

Дата выдачи: 29.01.2016

Действительность: Район Сергиевский Самарской области Самарской области от 26.01.1992г.

• Наименование регистра: Муниципальный район Сергиевский Самарской области
• Наименование кадастрового участка: 19.01.2016 №17, кадастровый объект
Квартал по территории муниципального образования муниципального района Сергиевский Самарской области

Субъект (федеральный) права: Муниципальный район Сергиевский Самарской области


Вид права: Собственность

Кадастровый/участковый номер: 03:11:0090002:4716

Объект права: Водопроводная линия, кадастровый номер: 19.01.2016 №17, адрес (местонахождение): область Самарская, муниципальный район Сергиевский, п. Сургут

Существующие ограничения (обременения) права не зарегистрированы
О чем в Едином государственном реестре прав на недвижимое имущество и сделок с ним (ЕГРП) от 29.01.2016 года сделана запись регистрации № 03:04:011/2016/016-5/2016-03/1

Государственный регистрационный номер: 03:04:011/2016-03/1







Нарочка С. В.




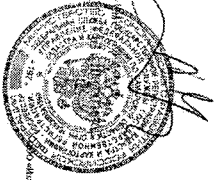
ООО «Водопроводная линия» ОГРН 5020000000000

3. Водоснабжение с.п. Суходол муниципального района Сергиевский Самарской области

3.1. Володиров

 МИНИСТЕРСТВО ЭКОНОМИЧЕСКОГО РАЗВИТИЯ РОССИЙСКОЙ ФЕДЕРАЦИИ ФЕДЕРАЛЬНАЯ СЛУЖБА ГОСУДАРСТВЕННОЙ РЕГИСТРАЦИИ, КАДАСТРА И КАРТОГРАФИИ (РОСРЕЕСТР)	 Управление Федеральной службы государственной регистрации, кадастра и картографии по Самарской области (Управление Росреестра по Самарской области)
СВИДЕТЕЛЬСТВО О ГОСУДАРСТВЕННОЙ РЕГИСТРАЦИИ ПРАВА	
Дата выдачи: 29.01.2016	
Документы-основания: Постановление Администрации Самарского района Самарской области от 10.12.1997 №478 "Об исключении в составе муниципальной собственности объектов социальной-бытовой, жилищно-коммунального назначения, технического имущества НЧДУ "Сарепский двор" ОАО "Сарепинформат".	
• Наименование объекта муниципальной собственности от 19.01.2016 №19 «Административное здание по управлению муниципальным имуществом муниципального района Самарский Самарской области	
Субъект (объекты) права: Муниципальный район Самарский Самарской области	
Вид права: Собственность	
Квартальный/субквартильный номер: 63.01.000000-4715	
Местоположение: Самарская область, Самарский район, улица Кирова, 6217, индекс (территориально) область Самарская, муниципальный район Самарский, ИЛП Самарский, ИЛП 63-00795	
Существование ограничений (обременений) права: не зарегистрировано	
О чем в Едином государственном реестре недвижимости не внесены сведения в срок с 01 января 2016 года только одним органом регистрации №63-03/01-02/001/2016-54/1	
Исполнительный регистрационный номер: 63-03/01-02/001/2016-54/1	
 М. В. Кузнецов С. П.	
 ОАО «Федеральное агентство по регистрации, кадастру и картографии» № 63-03/01-02/001/2016-54/1	

3.3. Володиров

 МИНИСТЕРСТВО ЭКОНОМИЧЕСКОГО РАЗВИТИЯ РОССИЙСКОЙ ФЕДЕРАЦИИ ФЕДЕРАЛЬНАЯ СЛУЖБА ГОСУДАРСТВЕННОЙ РЕГИСТРАЦИИ, КАДАСТРА И КАРТОГРАФИИ (РОСРЕЕСТР)	 Управление Федеральной службы государственной регистрации, кадастра и картографии по Самарской области (Управление Росреестра по Самарской области)
СВИДЕТЕЛЬСТВО О ГОСУДАРСТВЕННОЙ РЕГИСТРАЦИИ ПРАВА	
Дата выдачи: 29.01.2016	
Документы-основания: Постановление Администрации Самарского района Самарской области от 10.12.1997 №478 "Об исключении в составе муниципальной собственности объектов социальной-бытовой, жилищно-коммунального назначения, технического имущества НЧДУ "Сарепский двор" ОАО "Сарепинформат".	
• Выписка из реестра муниципальной собственности муниципального района Самарский Самарской области от 21.01.2016 №42, выданный Володарским не учтено муниципальным имуществом муниципального района Самарский Самарской области	
Субъект (объекты) права: Муниципальный район Самарский Самарской области	
Вид права: Собственность	
Квартальный/субквартильный номер: 63.01.000000-4715	
Объект права: Самарская область, Самарский район, улица Кирова, 6117, индекс (территориально) область Самарская, муниципальный район Самарский, ИЛП Самарский, ИЛП 63-00795	
Существование ограничений (обременений) права: не зарегистрировано	
О чем в Едином государственном реестре недвижимости не внесены сведения в срок с 01 января 2016 года только одним органом регистрации №63-03/01-02/001/2016-54/1	
Исполнительный регистрационный номер: 63-03/01-02/001/2016-54/1	
 Сериков С. П.	
 ОАО «Федеральное агентство по регистрации, кадастру и картографии» № 63-03/01-02/001/2016-54/1	



МИНИСТЕРСТВО ЭКОНОМИЧЕСКОГО РАЗВИТИЯ РОССИЙСКОЙ ФЕДЕРАЦИИ
ФЕДЕРАЛЬНАЯ СЛУЖБА ГОСУДАРСТВЕННОЙ РЕГИСТРАЦИИ,
КАДАСТРА И КАРТОГРАФИИ
(РОСРЕЕСТР)

Управление Федеральной службы государственной регистрации,
кадастра и картографии по Самарской области
(Управление Росреестра по Самарской области)

СВИДЕТЕЛЬСТВО О ГОСУДАРСТВЕННОЙ РЕГИСТРАЦИИ ПРАВА

10.02.2016

Дата выдачи:

Актуальность-основания: Закон Самарской области "О внесении изменений в закон Самарской области "О предоставлении муниципального имущества, находящегося в собственности муниципального района Сергиевский Самарской области" от 12.03.2009 №12-ЗСО

Г/Л

Акты приема-передачи имущества муниципального района Сергиевский Самарской области в собственность городского поселения Суходол муниципального района Сергиевский Самарской области от 18.04.2009г.

Выписка из реестра муниципальной собственности от 28.01.2016 №85, выданный органами по управлению муниципальным имуществом муниципального района Сергиевский Самарской области

Субъект (объекты) права: Городское поселение Суходол муниципального района Сергиевский Самарской области

Вид права: Собственность

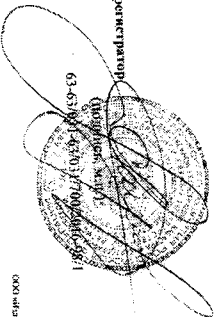
Квартальный(бухгалтерский) номер: 63.31.000000.4718

Объект права: Возлепроезд, наименование: Возлепроезд, протяженность: 1214, адрес (местонахождение) объекта: Самарская область, муниципальный район Сергиевский, муниципальное образование Суходол, от железной дороги ул. Г. Михайловского до проезда "С. Железнодорожника"

Существующие ограничения (обременения) права: не зарегистрировано

О чем в Едином государственном реестре прав на недвижимое имущество и сделок с ним "10 февраля 2016 года" сделана запись регистрации № 63-63/031-63/031/2016-98/1

Государственный регистратор: Науменко С. В.

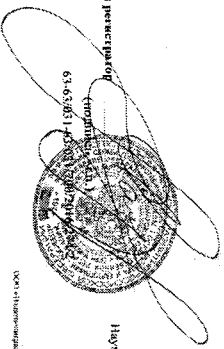


ОСЗС Информационный ресурс, № 10044 18/9, дата: 10.02.2016



Копии правоустанавливающих документов на земельные участки, на которых располагаются объекты имущества в составе Объекта Соглашения, объекты недвижимого имущества в составе иного имущества, относящегося к Объектам Соглашения, на которых будут располагаться объекты имущества в составе Объекта Соглашения

1. Водоснабжение с.п. Сергиевск муниципального района Сергиевский Самарской области

1.1. Самарская область, Сергиевский район, с.Сергиевск, ул.Гагарина, д.2-Б (63:31:0702021:75)

<p>МИНИСТЕРСТВО ЭКОНОМИЧЕСКОГО РАЗВИТИЯ РОССИЙСКОЙ ФЕДЕРАЦИИ ФЕДЕРАЛЬНАЯ СЛУЖБА ГОСУДАРСТВЕННОЙ РЕГИСТРАЦИИ, КАДАСТРА И КАРТОГРАФИИ (РОСРЕЕСТР)</p> <p>Управление Федеральной службы государственной регистрации, кадастра и картографии по Самарской области (Управление Росреестра по Самарской области)</p> <p>СВИДЕТЕЛЬСТВО О ГОСУДАРСТВЕННОЙ РЕГИСТРАЦИИ ПРАВА</p>	<p>Дата выдачи: 31.03.2016</p> <p>Документ-основание: - Постановление "Об утверждении перечня объектов (имущества), принадлежащих к муниципальной собственности муниципального района Сергиевский от 16.03.2016 №23, владение Администрацией муниципального района Сергиевский Самарской области</p> <p>- Act приема-передачи объектов (имущества) из собственности сельского поселения Сергиевск муниципального района Сергиевский в собственность муниципального района Сергиевский Самарской области от 23.03.2016</p> <p>Субъект (объекты) права: Муниципальный район Сергиевский Самарской области</p> <p>Вид права: Собственность</p> <p>Квартальный(условный) номер: 63:31:0702021:75</p> <p>Объект права: Земельный участок, категория земель: земли населенных пунктов, разрешенное использование: под прокладку газопровода, площадью 19 426 кв. м, адрес (местонахождение) объекта: Самарская область, муниципальный район Сергиевский, сельское поселение Сергиевск, с. Сергиевск, ул. Гагарина, д. 2-Б.</p> <p>Существующие обременения (обременения) права: не зарегистрировано</p> <p>О цен в Едином государственном реестре при наличии информации и даток с 01.01.2016 марта 2016 года сведения занесены регистрацией № 63:65/001:63:031:7002/01:6-2/4/2</p>
<p>Государственный регистратор</p> <p>Иванов И.И. 63:65/001:63:031:7002/01:6-2/4/2</p> <p>Нудомов С.В.</p> 	<p>AA 447172</p>

1.2 Самарская область, Муниципальный район Сергиевский, с.Сергиевск (63:31-0703003:169)

 МИНИСТЕРСТВО ЭКОНОМИЧЕСКОГО РАЗВИТИЯ РОССИЙСКОЙ ФЕДЕРАЦИИ ФЕДЕРАЛЬНАЯ СЛУЖБА ГОСУДАРСТВЕННОЙ РЕГИСТРАЦИИ КАДАСТРА И КАРТОГРАФИИ (РОСРЕЕСТР) Управление федеральной службы государственной регистрации, кадастра и картографии по Самарской области (Управление Росреестра по Самарской области)	
СВИДЕТЕЛЬСТВО О ГОСУДАРСТВЕННОЙ РЕГИСТРАЦИИ ПРАВА	
Дата выдачи:	26.02.2016
Документы-основания:	• Решение Сергиевского районного Совета народных депутатов Самарской области от 26.05.1992г. • Выписка из реестра муниципальной собственности от 26.01.2016 №80, выданный Органом власти по управлению муниципальным имуществом муниципального района Сергиевский Самарской области Субъект (субъекты) права: Муниципальный район Сергиевский Самарской области
Вид права:	Сервитут
Квартальный номер:	63:31-0703003:169
Объект права:	Земельный участок, категория земель: «земли населенных пунктов», назначение: «для размещения объектов под возводимой стеновой, высотой 1,422 м, ст. даче (неэксплуатационной)» (объект: Самарская область, муниципальный район Сергиевский, с. Сергиевск).
Существование ограничения (обременения) права:	не зарегистрировано
О чем в Едином государственном реестре прав на недвижимое имущество и сделок с ним "ЕГРП" февраля 2016 года ставится запись регистрации № 63:43/031-63-031/700/2016-148/1	
Государственный регистратор	Андреев А. А.
 (Подпись, печать) 63:63/031-63-031/700/2016-148/1	
ИДК - Администрация, М.печать ИДК, дата, №рег	

АА 381320

2.1. Самарская область, Сергиевский район, п. Серноволск, промышленная зона (63:31:0803003:171)



МИНИСТЕРСТВО ЭКОНОМИЧЕСКОГО РАЗВИТИЯ РОССИЙСКОЙ ФЕДЕРАЦИИ
 ФЕДЕРАЛЬНАЯ СЛУЖБА ПОСРЕДСТВЕННОЙ РЕГИСТРАЦИИ, КАДАСТРА И ИМУЩЕСТВЕННОЙ ПРОСВЕЩЕНИЯ
 (РОСРЕЕСТР)

Управление федеральной службы государственной регистрации, кадастра и имущественной просвещения по Самарской области
 (Бухгалтерия Росреестра по Самарской области)

СВИДЕТЕЛЬСТВО О ГОСУДАРСТВЕННОЙ РЕГИСТРАЦИИ ПРАВА
 21.08.2013

Дата выдачи: 21.08.2013
Документы-основания: • Постановление Администрации Сергиевского района Самарской области от 30.12.1997 №8478 "О включении в состав муниципальной собственности области муниципального, жилищно-коммунального имущества, техническое имущество ИТДУ "Сергиевскстрой" ОАО "Самарскнефтегаз"
 • Выписка из реестра муниципальной собственности муниципального района Сергиевский Самарской области от 15.03.2012 №515
 • Выписка из реестра муниципальной собственности муниципального района Сергиевский Самарской области от 15.03.2012 №515, выданная Комитетом по управлению муниципальным имуществом муниципального района Сергиевский Самарской области
 • Выписка из реестра муниципальной собственности муниципального района Сергиевский Самарской области от 15.03.2012 №528, выданная Комитетом по управлению муниципальным имуществом муниципального района Сергиевский Самарской области
 • Выписка из реестра муниципального района Сергиевский Самарской области от 15.03.2012 №518, выданная Комитетом по управлению муниципальным имуществом муниципального района Сергиевский Самарской области
 • Выписка из реестра муниципальной собственности муниципального района Сергиевский Самарской области от 15.03.2012 №517, выданная Комитетом по управлению муниципальным имуществом муниципального района Сергиевский Самарской области
Вид права: Собственность
Кадастровый(участковый) номер: 63:31:0803003:171
Объект права: Земельный участок, категория земель: земли промышленности, энергетики, транспорта, связи, радиосвязи, телевидения, информатики, земли для обеспечения космической деятельности, земли обороны, безопасности и объектов национальной безопасности, земли населенных пунктов и другие (неосвоенные) объекты Самарской области, Сергиевский район, п. Серноволск, промышленная зона


Существование ограничения (обременения) права не зарегистрировано

Государственный регистрационный номер (подпись, штамп)



Алипова А. А.

ОГРН/д.г.пр.пр. №024/пр.пр. 1208/13



Концепция

Глава муниципального района Сергиевский Самарской области

А.А. Беслов

2.2. Самарская область, Сергиевский район, в границах сельского поселения Серноволск (63:31:0802001:197)



СВИДЕТЕЛЬСТВО
О ГОСУДАРСТВЕННОЙ РЕГИСТРАЦИИ ПРАВА

Управление федеральной службы государственной регистрации, кадастра и имущественной просвещения по Самарской области

17 июля 2011 года

Дата выдачи: 17 июля 2011 года
Документы-основания: • Выписка из реестра муниципального имущества государственного района Сергиевский Самарской области от 30.05.2011 №786
 • Постановление Администрации Сергиевского района Самарской области от 30.12.1997 №8478 "О включении в состав муниципальной собственности муниципального района Сергиевский Самарской области"
 • Свидетельство о государственной регистрации права: Муниципальный район Сергиевский Самарской области

Вид права: Собственность
Объект права: Земельный участок, категория земель: земли промышленности, энергетики, транспорта, связи, радиосвязи, телевидения, информатики, земли для обеспечения космической деятельности, земли обороны, безопасности и объекты национальной безопасности, земли населенных пунктов и другие (неосвоенные) объекты Самарской области, Сергиевский район, в границах сельского поселения Серноволск
Кадастровый (или жилищный) номер: 63:31:0802001:197

Существование ограничений (обременений) права не зарегистрировано
 Сведения об ограничениях (обременениях) в отношении права на недвижимое имущество от 01.07.2011 года сведения записи, регистрационный № 63-04-1/0119/2011-2386

Экземпляр

Копия


(подпись)

63-АЖ № 424/127

Концепционер

Генеральный директор ООО «СамРЭкспертИнформУслуги»

С.И. Леонтьев



Приложение №13
к концессионному соглашению
в отношении объектов водоснабжения
муниципального района Сергиевский
Самарской области

от 15.06.2016г.


**Перечень документов по объектам имущества в составе Объекта Соглашения и иного
имущества, относящегося к Объекту Соглашения, необходимые для исполнения
настоящего соглашения**

№ п/п	Наименование правового акта или документа	Реквизиты правового ак- та или доку- мента	Количество листов в документе
1	Схема водоснабжения и водоотведения на территории сельского поселения Сергиевск муниципального района Сергиевский Самарской области	от 20.11.2013г.	67
2	Постановление администрации сельского поселения Сергиевск муниципального района Сергиевский «Об утверждении схемы водоснабжения и водоотведения на территории сельского поселения Сергиевск муниципального района Сергиевский Самарской области»	№54 от 20.11.2013г.	1
3	Схема водоснабжения и водоотведения на территории сельского поселения Сургут муниципального района Сергиевский Самарской области	от 15.11.2013г.	57
4	Постановление администрации сельского поселения Сургут муниципального района Сергиевский «Об утверждении схемы водоснабжения и водоотведения на территории сельского поселения Сургут муниципального района Сергиевский Самарской области»	№46 а от 15.11.2013г.	1
5	Схема водоснабжения и водоотведения на территории сельского поселения Серноводск муниципального района Сергиевский Самарской области	от 14.11.2013г.	51
6	Постановление администрации сельского поселения Серноводск муниципального района Сергиевский «Об утверждении схемы водоснабжения и водоотведения на территории сельского поселения Серноводск муниципального района Сергиевский Самарской области»	№45 от 14.11.2013г.	1
7	Схема водоснабжения и водоотведения на территории городского поселения Суходол муниципального района Сергиевский Самарской области	от 14.11.2013г.	51
8	Постановление администрации сельского поселения Суходол муниципального района Сергиевский «Об утверждении схемы водоснабжения и водоотведения на	№60 от 14.11.2013г.	1

	территории сельского поселения Суходол муниципального района Сергиевский Самарской области»		
9	Программа комплексного социально-экономического развития муниципального района Сергиевский на 2010-2016г.	от 29.10.2010г.	97
10	Решение собрания представителей муниципального района Сергиевский Самарской области "О Программе комплексного социально-экономического развития муниципального района Сергиевский на 2010-2016г."	№08а от 29.10.2010г.	1
11	Свидетельство о государственной регистрации права на Здание насосно-фильтровальной станции	№447274 от 04.04.2016г.	1
12	Свидетельство о государственной регистрации права на емкость для питьевой воды. 1000 куб.м.	№447275 от 04.04.2016г.	1
13	Свидетельство о государственной регистрации права на емкость для питьевой воды. 1000 куб.м.	№447276 от 04.04.2016г.	1
14	Свидетельство о государственной регистрации права на Здание водонасосной	№186324 от 17.06.2011г.	1
15	Свидетельство о государственной регистрации права на Здание насосно-фильтровальной станции	№23740 от 04.04.2012г.	1
16	Свидетельство о государственной регистрации права на Емкость, объемом 2000 куб.м.	№238735 от 03.04.2012г.	1
17	Свидетельство о государственной регистрации права на Емкость, объемом 1000 куб.м.	№238671 от 03.04.2012г.	1
18	Свидетельство о государственной регистрации права на Узел управления	№23280 от 03.04.2013г.	1
19	Свидетельство о государственной регистрации права на Узел управления	№238812 от 03.04.2012г.	1
20	Свидетельство о государственной регистрации права на Водопроводную станцию	№361020 от 04.02.2016г.	1
21	Свидетельство о государственной регистрации права на земельный участок (63:31:0703003:169)	№361320 от 26.02.2016г.	1
22	Свидетельство о государственной регистрации права на земельный участок (63:31:0702021:75)	№447172 от 31.03.2016г.	1
23	Свидетельство о государственной регистрации права на земельный участок (63:31:0802001:197)	№424127 от 07.07.2011г.	1
24	Свидетельство о государственной регистрации права на земельный участок (63:31:0803003:171)	№057224 от 21.05.2015г.	1
25	Свидетельство о государственной регистрации права на Водопроводную линию	№ 211663 от 29.01.2016г.	1
26	Свидетельство о государственной регистрации права на Водопровод	№361089 от 10.02.2016г.	1
27	Свидетельство о государственной регистрации права на Водопровод	№211011 от 29.01.2016г.	1

28	Свидетельство о государственной регистрации права на Водопровод	№211664 от 29.01.2016г.	1
29	Свидетельство о государственной регистрации права на: - трубо-шпунтовая плотина с.Сергиевск, - водовод от НС-1 до НС-2 и от НС-2 до НФС п.Суходол, - насосная станция второго подъема, производительность 500,0 куб.м в час, - контрольно-пропускной пункт НС-2, - резервуар чистой воды 100 куб.м., - резервуар чистой воды 100 куб.м., - наружные сети НФС, - внутриплощадочные сети водоснабжения и канализации НС-2	№447933 от 27.04.2016г.	1
30	Выписка из реестра муниципальной собственности муниципального района Сергиевский (Трубо-шпунтовая плотина п.Красноярка)	№1061/2 от 25.09.2015	
31	Рабочий проект "Сергиевский групповой водопровод с.Сергиевск, Сергиевский район" (I этап)	№129/1-I/1-ПЗ	207
32	Заключение по рабочему проекту "Сергиевский групповой водопровод с.Сергиевск, Сергиевский район"	№493 от 30.11.2006	25
33	Рабочий проект "Групповой водопровод с.Сергиевск, Сергиевский район" (II этап)	№129/1-II-ПЗ	86
34	Положительное заключение по рабочему проекту "Групповой водопровод с.Сергиевск Сергиевского района" (II этап)	№202-07/КГЭ-0630/02 от 26.06.2007г.	26
35	Положительное заключение государственной экспертизы "Проектирование и строительство Сергиевского группового водопровода, II очередь"	№63-1-4906-15 от 09.11.2015г.	5

Концедент

Глава муниципального района
Сергиевский Самарской области

А.А. Веселов

Концессионер

Генеральный директор ООО «СамРЭК-
Инвестгарантия»




С.И. Леоньев